

reise

Nyhetsleder
Kristine Holmelid
 tlf. 55 21 46 41 - epost: reise@bt.no



JENTETUR: Venninnejengene har kjent hverandre siden studiedagene i Trondheim. Siden 1994 har de møttes til en årlig langhelg i fjellet. Fra venstre: Ragnhild Granskogen, Hilde Øfsti, Astrid Granskogen, Walburga Schroeter, Randi Borgen og Ellen Åse Nygard. Inger Leivdal var ikke til stede da bildet ble tatt.

Dovre har draget på damene

Glem gutta på tur. På Dovre er det damene som dominerer.

► Snøhetta

IRINA LEE (tekst og foto)
 reise@bt.no

Klokken nærmer seg halv ti før vi kommer oss av sted. Målet for dagen er Snøhetta, Dovrefjells høyeste topp. Lastet med ekstra ulltøy, regntøy og solid nistepakke, rusler vi av gårde. Vi er to gode venninner på tur. Og langt fra de eneste damene i Dovre denne helgen.

Attraktiv miks

Turistforeningen har helt klart merket at enkelte fjellområder er blitt spesielt populære blant kvinner.

– Vi har fått tilbakemeldinger fra hyttebestyrere om at kvinnene i spisesalen innimellom overstiger 80 prosent, sier kommunikasjonsjef Merete Habberstad i Den Norske Turistforening (DNT).

Mens mannfolkene søker seg til mer krevende og gjerne alpine områder, som vest i Jotunheimen, er fjellområdene i Dovre og Rondane spesielt attraktive blant kvinnelige turgåere. Habberstad tror forklaringen ligger i miksen av mildt terreng, høye topper, og mange hyggelige hytter.

– Disse områdene er på ingen måte bare «snille». Her finner




vi flest topper over 2000 meter utenom Jotunheim, påpeker hun.

Ingen grenser

En av disse er Stortoppen på Snøhetta, som strekker seg 2286 meter over havet. Turplanleggeren UT.no rangerer denne toppturen som «krevende». Vi merker lite til det den første timen. Terrenget er forholdsvis enkelt å ta seg frem i, og stigningen er helt minimal. Inntil vi kommer frem til foten av fjellet. Her blir det brått mye brattere. Hele fjellet ser ut til å være stablet sammen av store kampestein, som om noen har sluppet et steinras ned fra himmelen.

– Tenk at Lars Monsen klarte å føre «Ingen grenser»-jengene



LUFTIG AVSTIKKER: Fra toppen av Snøhetta er det mulig å gå ned på «baksiden» av Stortoppen og videre utover ryggen av fjellmassivet. Turen Hettipigen og Vesttoppen, må man kunne klatre.

gjennom dette terrenget, sier turvenninne Bergdis Jøelsdóttir. Som to funksjonsfriske turgåere, med alle armer og ben i behold, har vi liten grunn til å klage over utfordringene som venter oss.

Lårmusklene blir fort varme. Høye kneløft er det eneste som gjelder i det knudrete landskapet. Innimellom må vi også ta armene til hjelp for å dra eller skyve oss opp. Enkelte partier er heldigvis lettere fremkommelige. Det er også ukomplisert å finne veien opp, så lenge man følger de røde T-ene og de rødmerkede stengene, som står med jevne mellomrom mot toppen.

Tøkeprat

Stortoppen er der oppe et sted, langt inni tåken. En lokal kjentmann har forsikret oss om at tåken kommer til å lette utover formiddagen. Vi tør ikke helt å stole på ham, for yr.no har nemlig forberedt oss på nedbør og mulighet for snø. Det beste vi

kan håpe på er et glimt av sol, ifølge værvarslet derfra.

Så feil kan moderne teknologi ta. Morgenen har så vidt sluppet taket før tåken letter. Resten av dagen får vi verken regn eller snø, bare lette, hvite skyer og varme doser sol. Tursekken er pakket for å tåle diverse værromslag, men solkrem har vi ikke tatt høyde for.

Jakter på sol

I Turistforeningen uttrykker de en «viss irritasjon» over at dagens turgåere legger så stor vekt på upresise mobilvarslinger.


– Som moderne mennesker har vi et ønske om å optimalisere alle sider av livet. Tilgangen på instant værmelding 24 timer i døgnet er kanskje et uttrykk for dette, sier Habberstad.

Habberstad forteller om folk som kansellerer planlagte fjellturet, «fordi yr har meldt så dårlig vær». Hennes inntrykk er at dette har økt i takt med utbredelsen av smarttelefoner, som gjør det mulig å sjek-

fakta klassisk trekant

- Turmulighetene på Dovrefjell er mange, enten man ønsker å gå én eller flere dager i fjellet.
- Ruten fra Snøheim til Åmotsdalshytta og videre til Reinheim blir betegnet som en «klassisk trekant». Da går man fra hytte til hytte, og hele turen tilbakelegges i løpet av langhelg.
- Med bil tar turen ca. 6 timer. Følg E16 til Lærdal. Deretter Rv 53 til Årdal, derfra tar du Tindevegen til Turtaør. Videre Sognefjellsvegen (Rv 55) til Lom, deretter Rv 15 til Otta. Fra Otta går E6 til Dovrefjell.
- Med tog må du først til Oslo, der du bytter til et tog som tar deg til Dombås eller Hjerkin. Med buss tar du Fjordekspresen til Trondheim og går av på Hjerkin.

bt.no/forbruker/reise/: Her finner du mer om reiser



bort mot neste topp, Midttoppen på 2278 meter over havet, er en luftig opplevelse. For å bestige de to skarpe «piggen» på Snøhetta,

ke værmeldingen hele tiden.

–Vi merket dette særlig nå i sommer, og har også hatt en konstruktiv dialog med Meteorologisk institutt om fenomenet. De understreker at værikonene på yr.no er en grov forenkling av værmeldingen. Dessuten er det viktig å huske på at det er store lokale værvariasjoner i fjellet, sier Habberstad.

Samtidig understreker hun at det er i tråd med fjellvetreglene å lytte til værmeldingen og å vite hva slags vær som er spådd.

Luftig på toppen

Etter tre timers vandring inntar vi endelig Stortoppen. Det er en luftig opplevelse å være her, helt oppunder skyene. Utsikten er majestetisk. Herfra kan vi skue utover toppene i Rondane. Ved klart vær er det mulig å få et glimt av Glittertind og Galdhøpiggen i Jotunheimen, og Romsdalshornet i vest.

Mens vi nyter nistepausen, er det umulig å overse det som Turistforeningen og diverse hytte-

bestyrere allerede har registrert: Det er påfallende mange kvinner her!

–Det er som å være på et fuglefjell av damer, sier Ragnhild Granskogen og ler.

Hun er på den årlige helgeturen sammen med venninner fra Trondheim, Hedmark og Oslo. Alle er i midten av 50-årene, og de har kjent hverandre siden studietiden i Trondheim.

–Vi begynte å gå turer sammen i 1994. Siden har vi møttes en

langhelg i året. Mange av oss treffes bare denne ene helgen i året, sier Ragnhild.

Hvert femte år erstattes langhelgen av en ukeslang tur til utlandet. I fjor gikk ferden til Pyreneene. Ansvaret for å planlegge går på omgang. Dermed blir turene litt forskjellige fra år til år. Det er bare én regel som står fast:

–Mennene får ikke være med! Denne helgen er bare for oss, sier venninnene og ler godt.

DNT merker «Lars Monsen-effekten»

TV-serier om kjendiser og vanlige folk, som gir seg i kast med vill natur, inspirerer flere til å komme seg ut på tur.

–Vi merker helt klart effekten av TV-serier, som «Ingen grenser» og «71° nord». Dette er gode produksjoner, som viser

hele spekteret av friluftsliv. Det er ingen tvil om at TV er et sterkt medium, sier kommunikasjonssjef Merete Habberstad i Den Norske Turistforening.


DNT får stadig henvendelser fra folk som ønsker å «gå den turen som Lars Monsen gikk», eller som lurer på hvilken fjellstue kjendisene i «71° nord»



MORSENTÅKE: En lokal kjentmann hadde lovet at tåken skulle lette i løpet av formiddagen. Vi trodde det ikke før vi fikk se det. Da tåken lettet, fikk Bergdis Jøelsdøttir foreviget første glimt av toppen på Snøhetta.



FULLBOOKET: Den betjente turistforeningshytten Snøheim åpnet i juli etter å ha blitt totalrenovert. Hytten har 80 sengeplasser, men belegget har vært langt over 100 prosent alle helger denne sesongen. Det betyr at gjester innlosjeres på madrass i peisestuen, som gjøres om til sovesaler om natten.



FEIL VÆR: Ifølge yr.no skulle været denne dagen være over-skyet, med overhengende fare for nedbør eller snø. Værmeldingen slo ikke til.



overnattet på da de var på Dovre.

–Våre medarbeidere kommer ofte med råd og anbefalinger om andre turmål, som kan være mer aktuelle med tanke på erfaringen til de

som skal gå, eller hvilken sesong man er i. At TV inspirerer folk til å legge ut på tur, er uansett bare positivt, sier Habberstad.